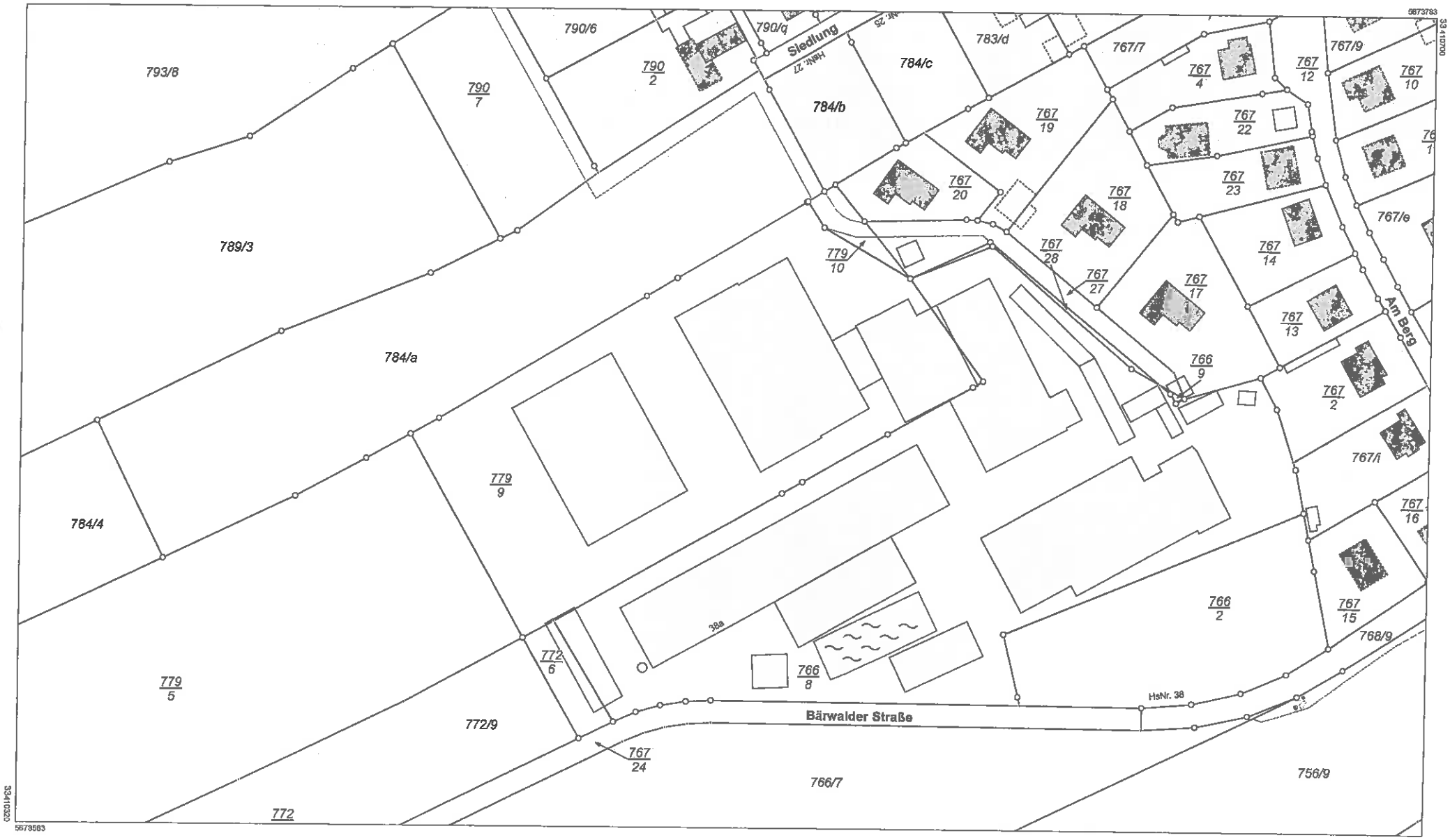

Maßstab 1:1000 0 10 20 30 Meter

Benutzung nach Maßgabe § 4 der Durchführungsverordnung zum Sächsischen Vermessungs- und Katastergesetz
Der Auszug aus dem Liegenschaftskataster ist zur Entnahme von Maßen, insbesondere von Grenzmaßen oder Grenzabständen nicht geeignet.

Gefertigt durch: ÖbVI Kraft, Winfried, Henriettenstraße 2, 09112 Chemnitz

Vermessungsverwaltung des Freistaates Sachsen
Landkreis Meißen

Remonteplatz 7
01558 Großenhain

Flurstück: 779/9
Gemarkung: Radeburg (3066)

Gemeinde: Stadt Radeburg
Kreis: Landkreis Meißen

Auszug aus dem Liegenschaftskataster

Liegenschaftskarte 1:1000 mit Katasternachweis nach § 12 Abs. 2 SächsVermKatGDVO

Erstellt am 09.05.2023

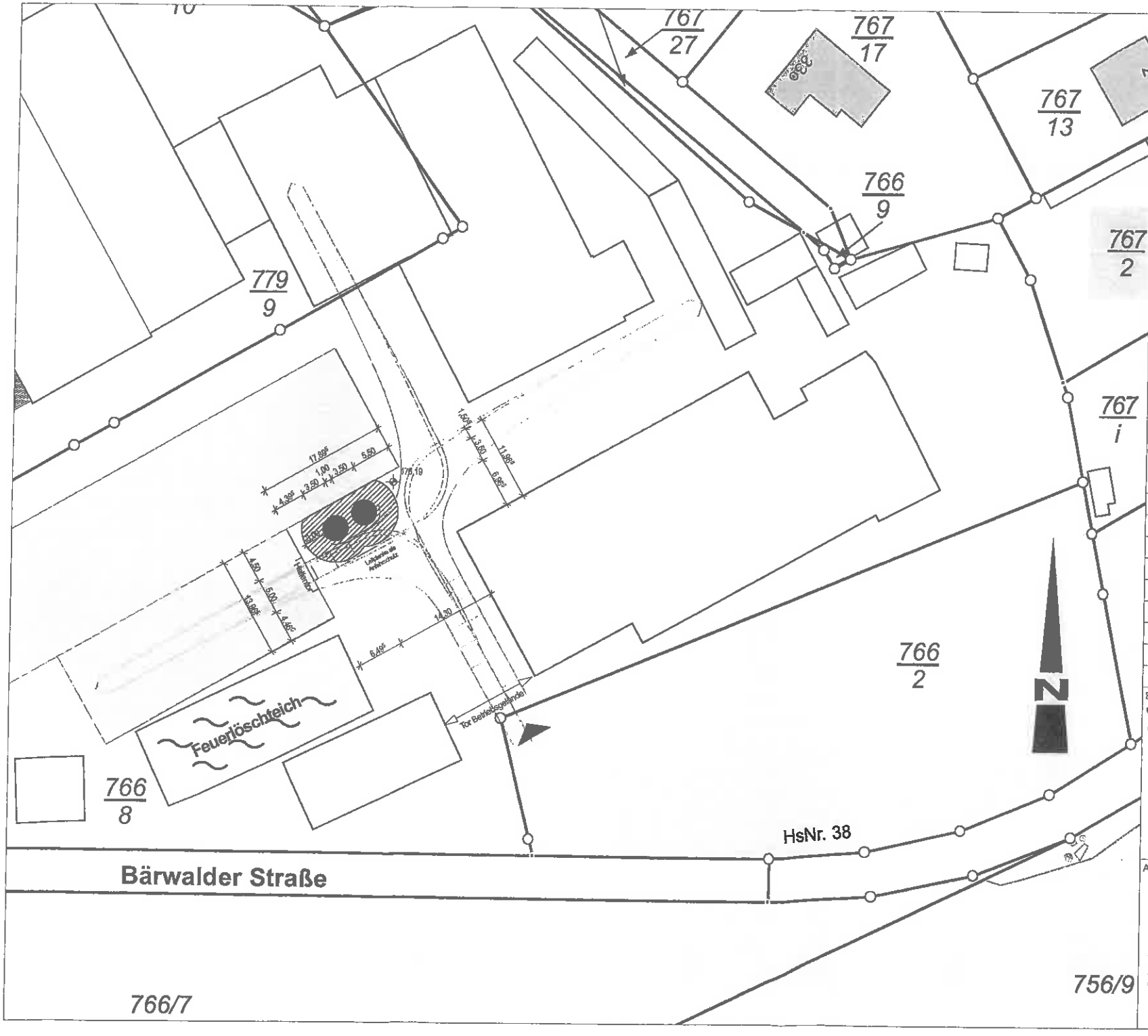

Projektbezeichnung
KVR Silolager

Projekt-Nr.
506-IV

Planbezeichnung
Lageplan Silolager

Plannummer
02.4.1

Index

Stufe
Genehmigung

Maszstab
1:500

Datum
17.05.2023

Datei
[redacted]

Index	Änderung	Datum

Bauherr
[redacted]

Unterschrift

Architekt
SAI
SCHARRER ARCHITEKTEN + INGENIEURE

Meißner Straße 96
01445 Radebeul
T: 0351 - 8339240
F: 0351 - 8339242
e-Mail: info@scharrer-architekten.de

ARCHITEKTENKAMMER SACHSEN

Unterschrift

SÜDANSICHT

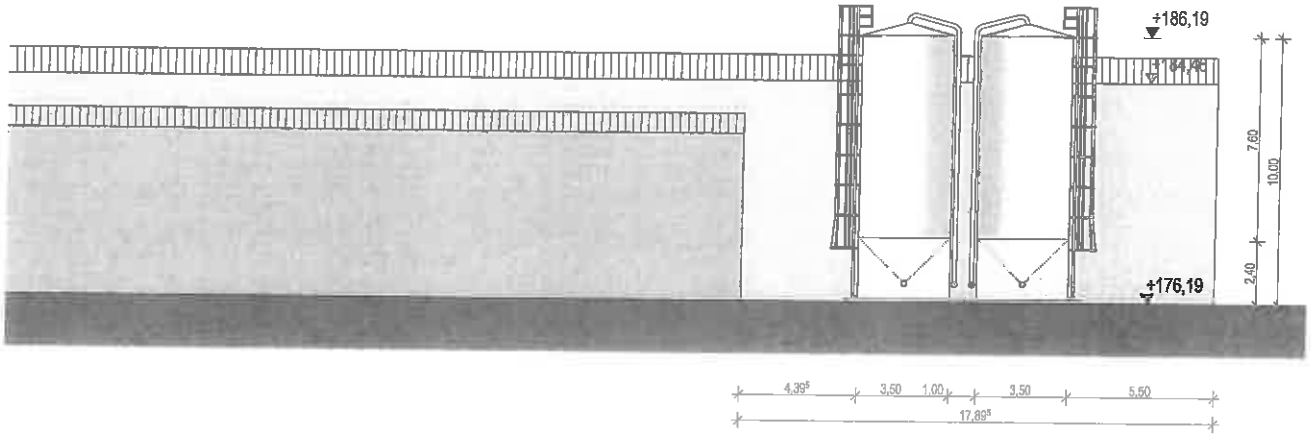

OSTANSICHT

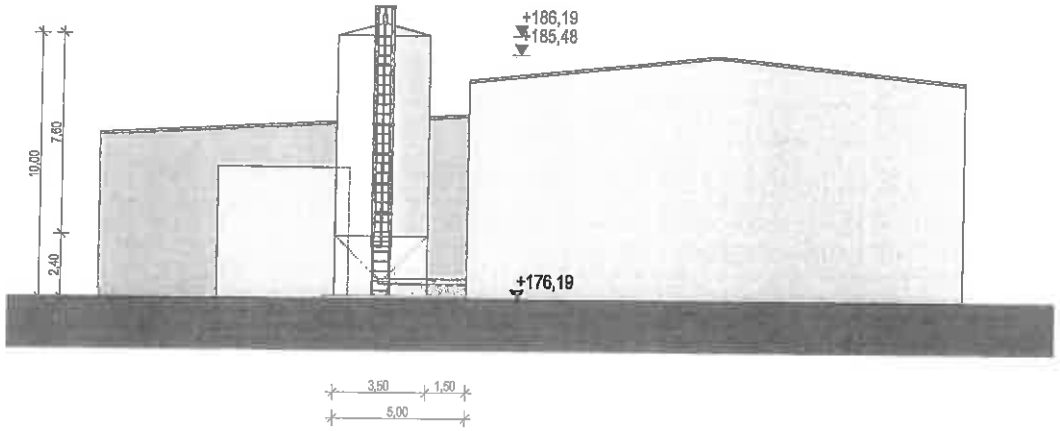

Projektbezeichnung
KVR Silolager

Projekt-Nr.
506-IV

Planbezeichnung
Ansichten Silolager

Plannummer
02.4.2

Index

Stufe
Genehmigung

Maszstab
1:200

Datum
17.05.2023

Datei
[redacted]

Index	Änderung	Datum

Bauherr
[redacted]

Unterschrift

Architekt
SAI
SCHARRER ARCHITEKTEN + INGENIEURE

Meißner Straße 98
01445 Radebeul
T: 0351 - 8339240
F: 0351 - 8339249
e-Mail: info@scharrer-architekten.de

ARCHITEKTENKAMMER SACHSEN 2991

Unterschrift