

Beschlussvorlage

Informationsvorlage

Tischvorlage

Wiedervorlage

öffentlich

nichtöffentlich

TOP 5

Gremium	TA	Amt	Bauamt
Datum	19.04.2022	Verfasser	Mende

Beratungsfolge

Status	Sitzungsdatum	Gremium	Beschluss-Nr.
---------------	----------------------	----------------	----------------------

<u>Gegenstand</u> <input checked="" type="checkbox"/> Beratung und Beschluss <input type="checkbox"/> Information	<u>Bauvorhaben:</u> Bauvoranfrage: Neubau eines Einfamilienwohnhauses mit Carport <u>Baugrundstück:</u> Gemarkung Volkersdorf, Fl.-Nr. 172 Waldteichstraße 20
--	--

Sachverhalt:

Der Antragsteller beabsichtigt den Neubau eines Einfamilienwohnhauses mit Carport.

Die Stadt Radeburg beurteilt das Bauvorhaben im Rahmen der Beteiligung der Gemeinde gemäß § 36 BauGB hinsichtlich der planungsrechtlichen Zulässigkeit des Bauvorhabens und der gesicherten Erschließung.

Das Bauvorhaben liegt im Innenbereich i.S.d. § 34 BauGB, örtliche Bauvorschriften für diesen Bereich (Bsp. Ortsgestaltungssatzung) bestehen nicht.

Voraussetzung für den Nachweis der gesicherten Erschließung sind Zufahrt, Trinkwasserver- und Abwasserentsorgung, sowie Löschwasserversorgung.

Die Erschließungsvoraussetzungen wurden geprüft. Für die Trinkwasserversorgung und Abwasserbeseitigung liegt kein Hausanschluss vor. Die Löschwasserversorgung ist gesichert. Das Grundstück liegt an einer öffentlichen Verkehrsfläche.

Rechtsgrundlagen:

- § 36 BauGB

Anlagenverzeichnis:

- Auszug aus dem Liegenschaftsregister
- Lageplan
- Ansichten

Beschlussvorschlag:

Der Technische Ausschuss der Stadt Radeburg beschließt, das gemeindliche Einvernehmen zur Bauvoranfrage zu erteilen unter der Bedingung, dass die Erschließungsvoraussetzungen durch den Bauherrn erfüllt werden.


Abweichender Beschluss:



Ritter
Bürgermeisterin



Kröhnert
Bauamtsleiter



Mende
Sachbearbeiterin

Abstimmungsergebnis:

Stimmenverhältnis:

Ja-Stimmen:

Nein-Stimmen:

Enthaltungen:



Vermessungsverwaltung des Freistaates Sachsen
Landkreis Meißen

Remonteplatz 7
01558 Großenhain

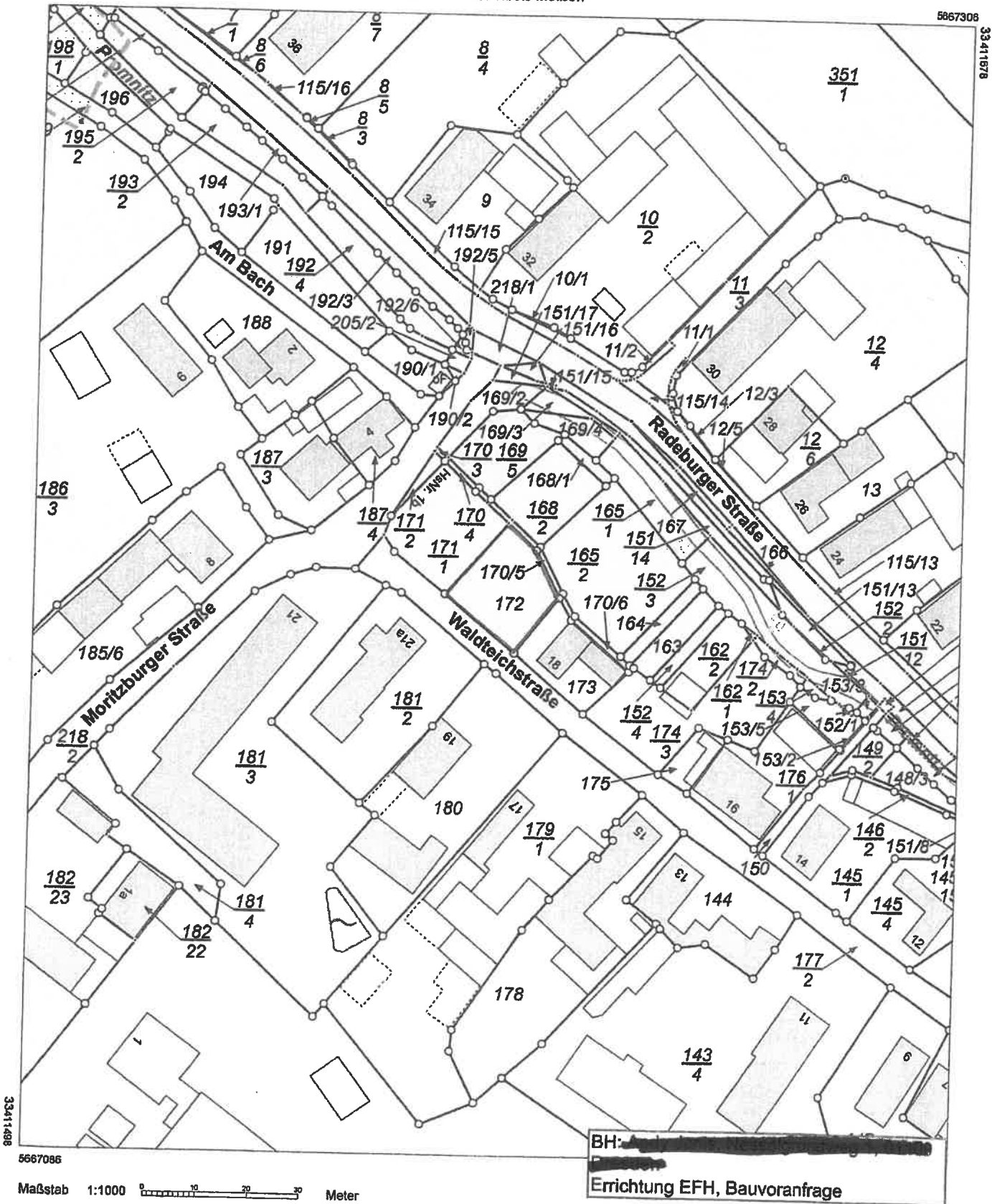
Auszug aus dem Liegenschaftskataster

Liegenschaftskarte 1:1000

Erstellt am 30.12.2021

Flurstück: 172
Gemarkung: Volkersdorf (3079)

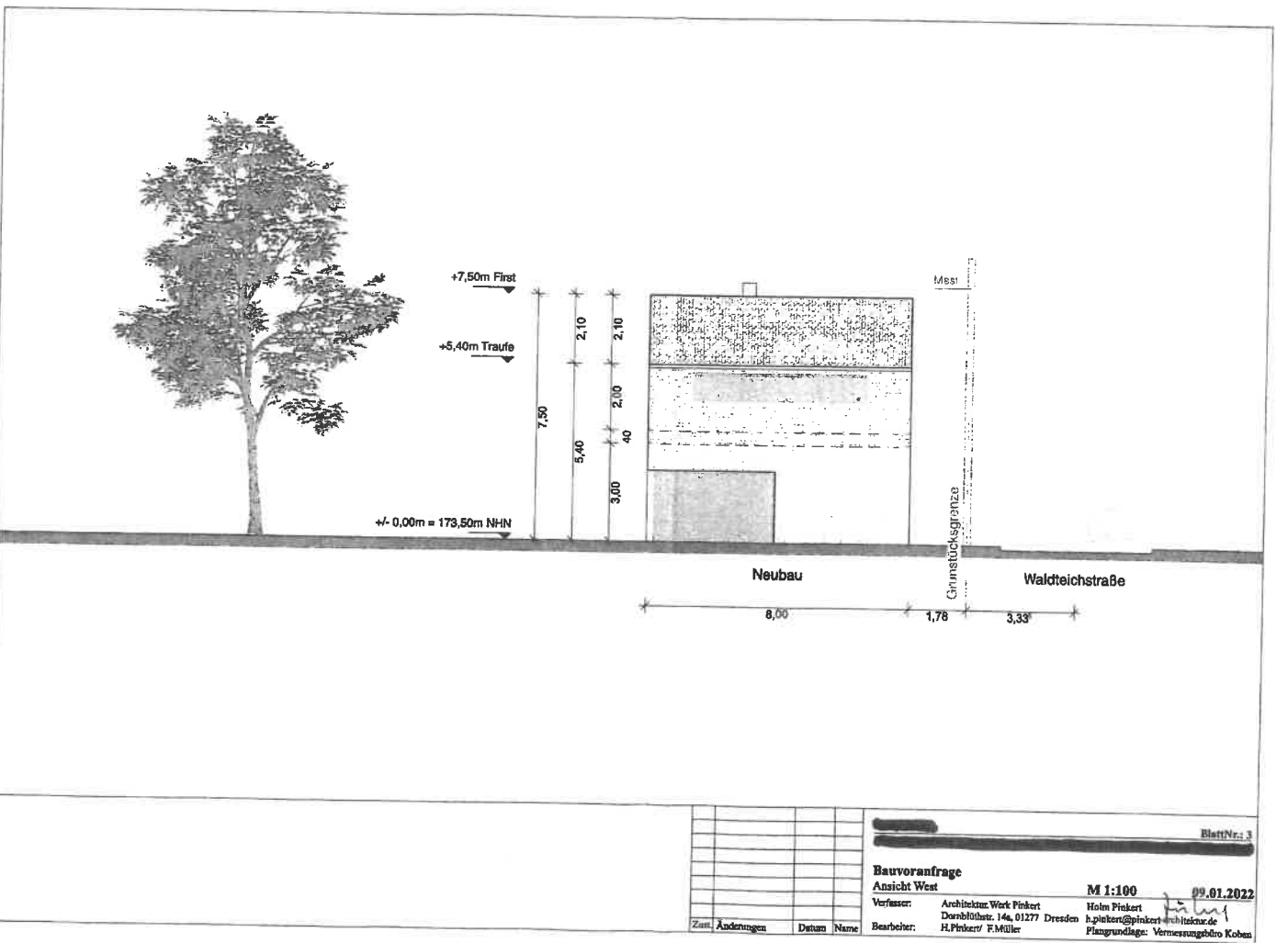
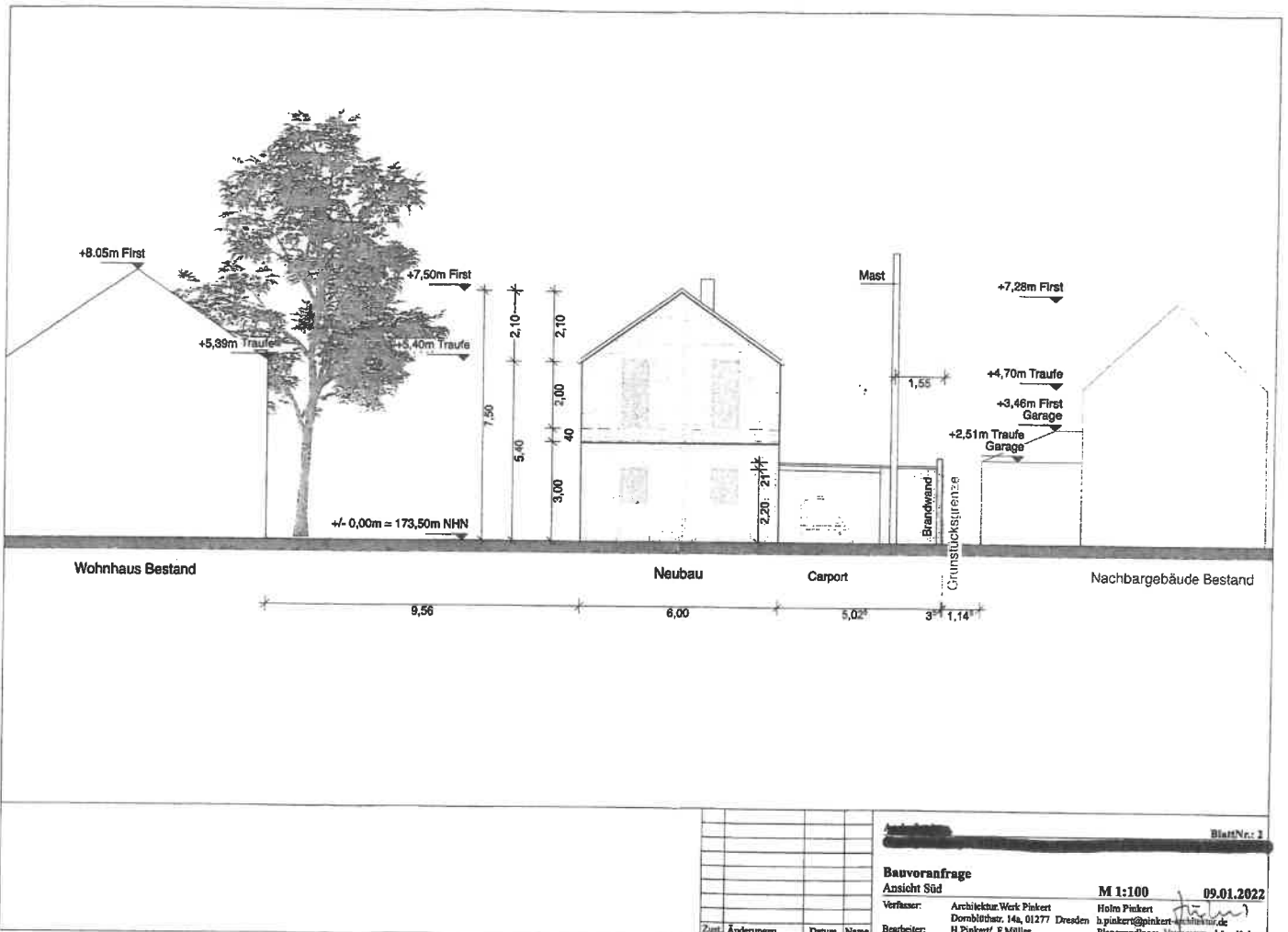
Gemeinde: Stadt Radeburg
Kreis: Landkreis Meißen

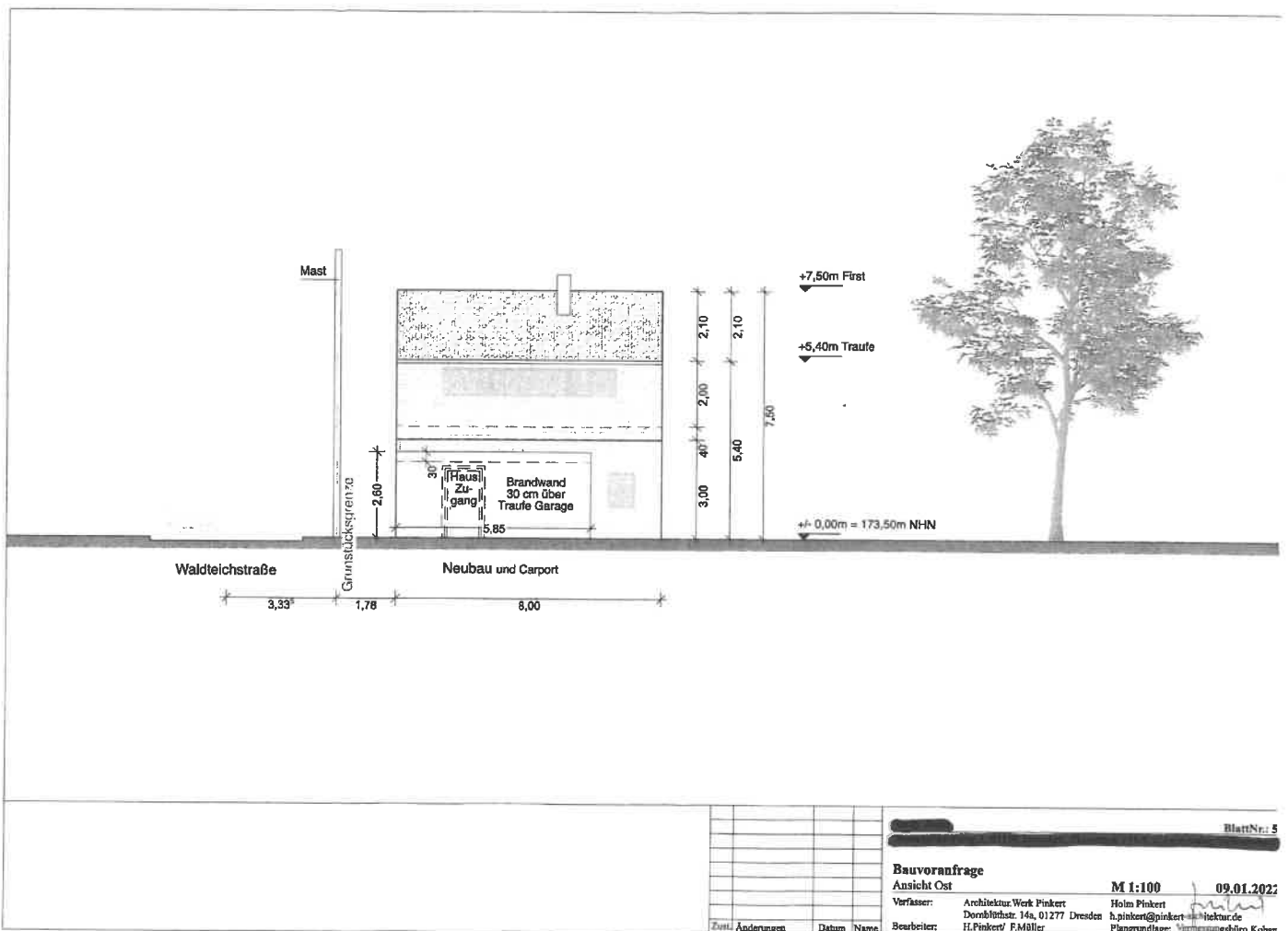
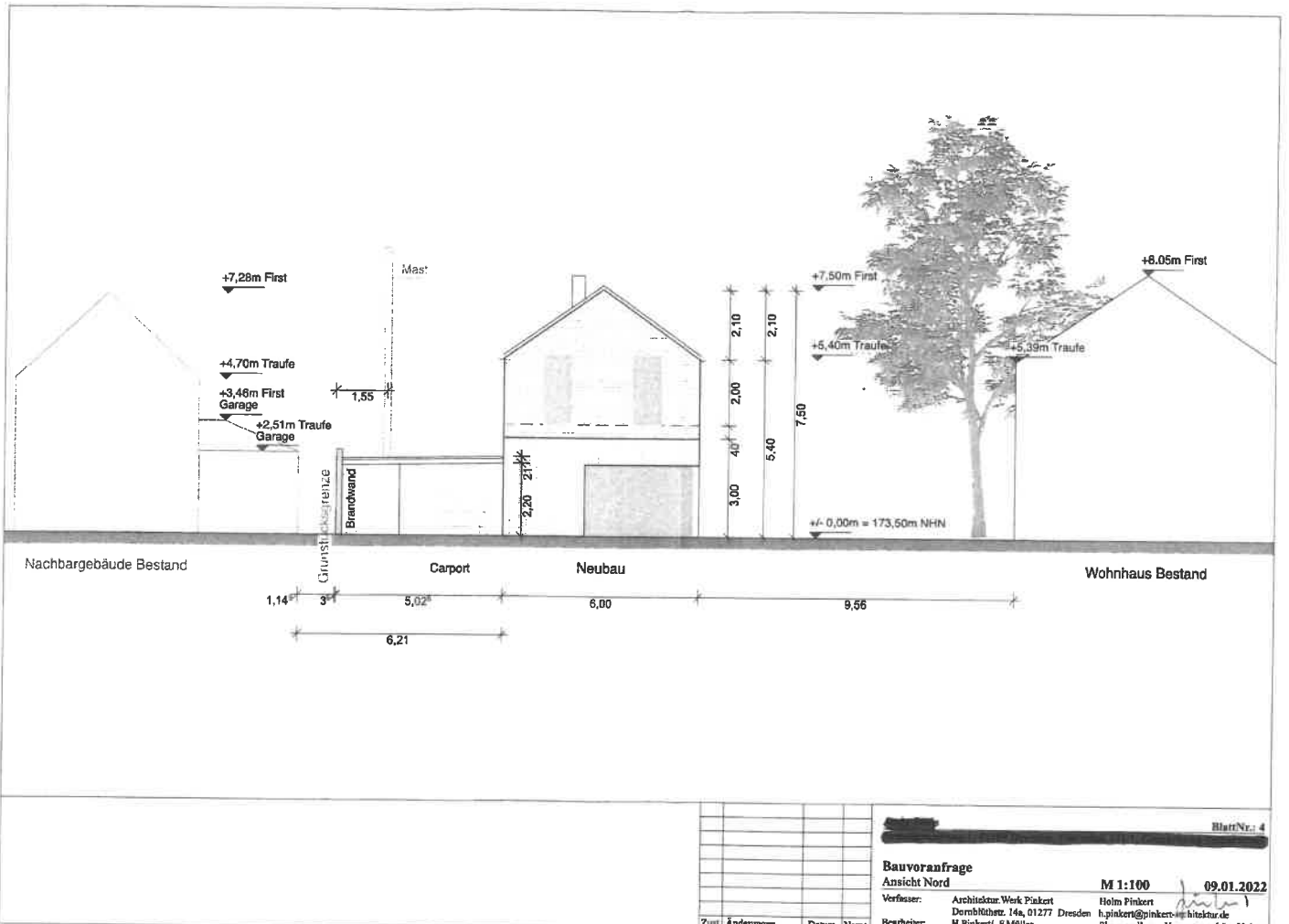


5667086
Maßstab 1:1000 0 10 20 30 Meter

BH: [REDACTED]
Errichtung EFH, Bauvoranfrage

Benutzung nach Maßgabe § 4 der Durchführungsverordnung zum Sächsischen Vermessungs- und Katastergesetz
Der Auszug aus dem Liegenschaftskataster ist zur Entnahme von Maßen, insbesondere von Grenzmaßen oder Grenzabständen nicht geeignet.
Gefertigt durch: Landkreis Meißen, Brauhausstraße 21, 01662 Meißen





● 2019年12月31日 2019年12月31日

● 2019年12月31日 2019年12月31日