



Stadt Radeburg

kurze Spaziergänge mit Entdeckerpotential

2018

Tour 3.

Altstadt, Zillehain

Länge: 2,7 km leicht

Wegbeschaffenheit: größtenteils Fußwege Pflasterbelag ,im Zillehain unbefestigt

Beginn:  Hofwall, Markt

Geeignet:  und  Wege im Zillehain nur bei Trockenheit für  geeignet




Rastmöglichkeit : Gaststätten am Markt

Sitzbankgruppen: Seilergasse, am Busbahnhof, im Zillehain,
am Zillemuseum, Spielplatz im Zillehain mit Springbrunnen

Entdeckungen: Wasservogel an Röder und Promnitz, Dampfeisenbahn Bahnhof

Denkmale: Steinkreuz Röderstraße, VDN und Zilledenkmal im Zillehain, Illinggrabmahl und
Jahrhundertstein am Kirchplatz
Postmeilensäule via Rathaus,
Marktbrunnen

Wegbeschreibung:

Auf Hofwall Ri West bis Sitzgruppe Seilergasse, Fußweg bis Steinkreuz, Alte Furt über Großenhainer Str. links in die Carolinenstr., ca 30m rechts ins Färbergäßchen, Promnitzweg –über die Brücke Meißner Str., weiter auf Promnitzwanderweg    zum Zillehain mit Spielplatz, Springbrunnen und Denkmale, kurz vor dem Bahnhof links über Röderbrücke. Ca.150m Fußweg auf alter Poststr. links Richtung Zillehain, auf dieser Seite der Promnitz verbleibend bis zur kathol.Kapelle, Fußweg zwischen den Häusern - die Carolinenstr. queren, auf Klostergasse,Pfarrgasse , Kirchgasse – Kirche. Am Rathaus Querung der Zillestraße. Kleiner Platz mit Sitzbankgruppe an der Postmeilensäule. Weiter Zillemuseum bis Ende Markt rechts in die Rödergasse einbiegen zum Parkplatz Hofwall zurück.

Abkürzung: Meißner Str., Marktstr. ,Klostergasse direkt über Markt

Tour 3 Altstadt Zillehain

