




Geobasisdaten: © Staatsbetrieb Geobasisinformation und Vermessung Sachsen (GeoSN) 2019
(Nutzung von Informationen aus den Datenbeständen des amtlichen Vermessungswesens gemäß §13 SächsVermKatG)

LEGENDE

-  Grenze des räumlichen Geltungsbereichs für die Ergänzung gemäß § 34 (4) Nr. 3 BauGB
-  Fläche für Maßnahmen zum Schutz, zur Pflege und zur Entwicklung von Natur und Landschaft
-  Umgrenzung Landschaftsschutzgebiet

Projekt:

Ergänzungssatzung "Teil v. Flst. 788/2, Gem. Bärnsdorf" (Cunnertswalder Straße)

Planbezeichnung:

Lageplan

Planungsträger:

Stadt Radeburg
Heinrich-Zille-Str. 6
01471 Radeburg

geprüft:

Datum:

Unterschrift, Stempel

Planung:


PLANUNGSBÜRO SCHUBERT
ARCHITEKTUR & FREIRAUM
RÜMPELTSTRASSE 1 - 01454 RADEBURG
TEL. 03528/4196-0 - FAX. 03528/4196-29
E-MAIL: INFO@PB-SCHUBERT.DE



geprüft:

04.04.2019

Datum:


Unterschrift, Stempel

LPH:

SATZUNG vom 10.10.2018 mit redaktionellen Änderungen vom 04.04.2019

gez.:

Blattgröße:

Plandatum:

DIN:

BT/ML

H/B = 297 / 210 (0.06 m²)

04.04.2019

A4

Projektnr.:

Maßstab:

FB / LPH / Plannr.:

Index:

F17106

1:2.000

F 3 L01

-