




## Darstellung Städtebau- und EU Fördergebiete

-  Sanierungsgebiet  
"Stadtmitte" (SEP)  
Fläche ca. 17,4 ha
  -  Stadtumbaugebiet  
"Östliche Stadtmitte" (SUO,  
Programmteil Aufwertung)  
Fläche ca. 7,3 ha
  -  Stadtumbaugebiet - Erweiterung  
"Östliche Stadtmitte" (SUO,  
Programmteil Aufwertung)  
Fläche ca. 3,5 ha
- Stadtumbaugebiet "Östliche Stadtmitte"  
mit Erweiterung  
Gesamtfläche ca. 11 ha
- EPLR Gebiet - komplettes Stadtgebiet

# Stadt Radeburg

**INSEK-**  
Integriertes  
Stadtentwicklungskonzept



ALK Radeburg erhalten im Juli 2013,  
ergänzt und bearbeitet durch  
die STEG Stadtentwicklung GmbH

0 200 400 600

90790	15.01.2016 Ruhm/Kallmeyer
1. Änd.	
2. Änd.	

**die STEG**  
STADTENTWICKLUNG GMBH, NL DRESDEN  
BODENBACHER STR. 97, 01277 DRESDEN  
www.steg.de, E-Mail: steg-dresden@steg.de